

TRECHO	ESTACA		COORDENADAS		EXT (km)
	INICIO	FINAL	INICIO	FINAL	
PE - 10	0	329	15°51'43.69"S 58°27'58.64"O	15°55'01.49"S 58°28'36.79"O	6,59
PE - 15	0	649	15°51'51.47"S 58°32'23.33"O	15°55'47.25"S 58°26'38.75"O	12,96
PE - 550	0	155	15°51'20.57"S 58°29'52.85"O	15°49'59.68"S 58°30'31.91"O	3,11
PE - 552	0	83	15°51'47.24"S 58°28'19.18"O	15°51'58.99"S 58°29'13.80"O	1,66
PE - 560	0	254	15°51'21.18"S 58°29'09.21"O	15°51'14.42"S 58°28'39.79"O	5,09

RESUMO DOS TRECHOS

APROVAÇÃO

Prefeitura Municipal de Porto Esperidião



TIPO DA OBRA

ADEQUAÇÃO DE ESTRADAS VICINAIS

PROPRIETÁRIO

PREFEITURA MUNICIPAL DE PORTO ESPERIDIÃO

LOCAL

DIVERSAS ESTRADAS DO MUNICÍPIO

AUTOR DO PROJETO

LUIS FELIPE CARVALHO B. LIMA

RESP. P/ EXECUÇÃO

CREA

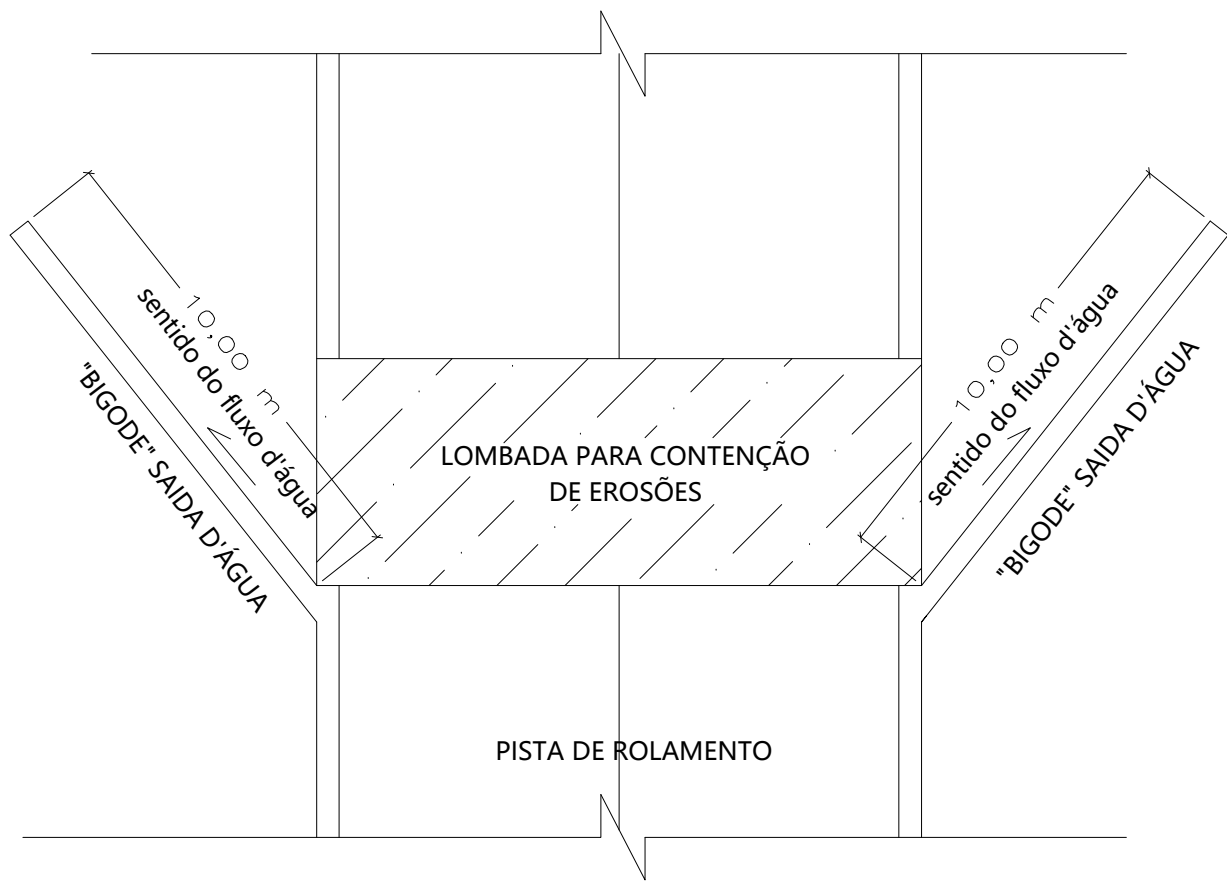
ESCALA

INDICADAS

DATA

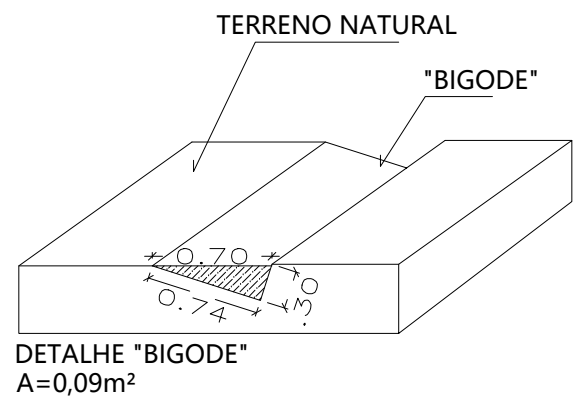
MAIO / 2025

ÁREAS (m²)	ESTATÍSTICA		Nº DE PISOS
	% OCUPAÇÃO	COEF. APROVEIT.	
	TÉRREO	DEMAIS PAV.	



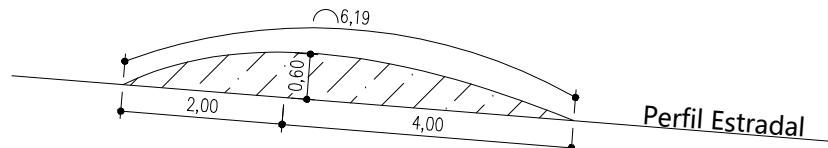
LOMBADAS - PLANTA BAIXA

ESCALA 1/100



BIGODES

ESCALA 1/100



DETALHE LOMBADA VOLUME DA LOMBADA = 7,0m x 2,45m² = 17,15m³

AS LOMBADAS DEVERÃO SER EXECUTADAS PARA INTERCEPTAÇÃO DO ESCOAMENTO DE ÁGUAS PLUVIAIS E DIRECIONAMENTO AOS BIGODES LATERAIS.

LOMBADAS - SEÇÃO LONGITUDINAL

ESCALA 1/100